

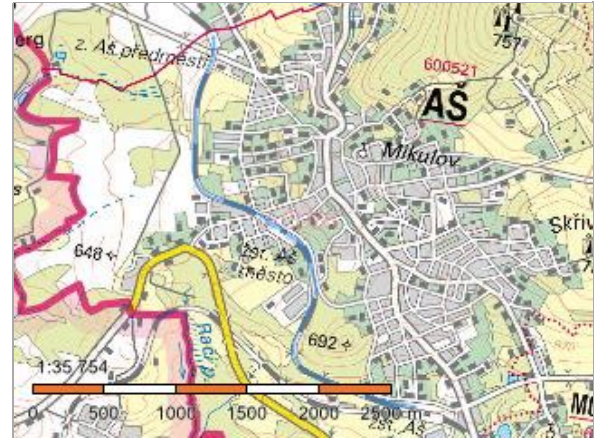


Informace o pozemku

Parcelní číslo:	3820/1 
Obec:	Aš [554499] 
Katastrální území:	Aš [600521]
Číslo LV:	4377
Výměra [m ²]:	46671
Typ parcely:	Parcela katastru nemovitostí
Mapový list:	DKM
Určení výměry:	Graficky nebo v digitalizované mapě
Způsob využití:	dráha
Druh pozemku:	ostatní plocha



Vlastníci, jiní oprávnění

Vlastnické právo	Podíl
Česká republika	
Právo hospodařit s majetkem státu	Podíl
Správa železnic, státní organizace, Dlážděná 1003/7, Nové Město, 11000 Praha 1	

Způsob ochrany nemovitosti

Název
ochranné pásmo vodního zdroje 2.stupně

Seznam BPEJ

Parcela nemá evidované BPEJ.

Omezení vlastnického práva

Typ
Věcné břemeno (podle listiny)
Věcné břemeno chůze a jízdy

Jiné zápisy

Nejsou evidovány žádné jiné zápisy.

 **Řízení, v rámci kterých byl k nemovitosti zapsán cenový údaj**

Objekt je dotčen změnou právního vztahu: [V-6246/2022](#);

Nemovitost je v územním obvodu, kde státní správu katastru nemovitostí ČR vykonává [Katastrální úřad pro Karlovarský kraj](#),

[Katastrální pracoviště Cheb](#) 

Zobrazené údaje mají informativní charakter. Platnost dat k 21.10.2022 09:00.

© 2004 - 2022 [Český úřad zeměměřický a katastrální](#) 

Verze 6.2.8 b4 [WWW6]